

**PRZEDSIĘBIORSTWO GOSPODARKI KOMUNALNEJ GMINY LUBIN
SPÓŁKA Z OGRANICZONĄ ODPOWIEDZIALNOŚCIĄ**

Księginice 14, 59-300 Lubin 1

Dz. DTR / 0027 / / 2026

Księginice, dnia 14.01.2026 r.

STUDIO PROJEKTOWE ADMAR

Adrian Rynkar

Ul. Lwowska 26

59-300 Lubin

Dotyczy: dokumentacji projektowej dla zadania p.n. Przebudowa skrzyżowania drogi nr 101157D wraz z odwodnieniem w miejscowości Gola, gmina Lubin.

Odpowiadając na wniosek z dnia 02.01.2026 r. (data wpływu 05.01.2026 r.), **uzgadniam** PT Przebudowa skrzyżowania drogi nr 101157D wraz z odwodnieniem w miejscowości Gola, gmina Lubin, w zakresie prowadzenia inwestycji w rejonie istniejącej infrastruktury wodociągowej i kanalizacyjnej, z następującymi uwagami:

- minimum 7 dni przed rozpoczęciem robót należy dokonać powiadomienia na piśmie eksploatatora sieci,
- po zakończeniu robót drogowych należy zgłosić gotowość do odbioru elementów sieci wod-kan znajdujących się w rejonie prowadzonych robót,
- ustalić termin odbioru robót (poświadczony protokołem).


PREZES ZARZĄDU
PGKGL Sp. z o.o.
w Księginicach
Ewelina Ligęza

Otrzymują:

1. Adresat - STUDIO PROJEKTOWE ADMAR Adrian Rynkar, ul. Lwowska 26, 59-300 Lubin
2. DTR a/a

Sprawę prowadzi: Główny Specjalista Ewa Makaś, tel. 76/840 81 74

MAPA DO CELÓW PROJEKTOWYCH	
Skala 1:500	
Oznaczenie zgłoszenia pracy geodezyjnej	PODGRK.6640.1.1494.2025
Nazwa miejscowości	Gola
Jednostka ewidencyjna	Lubin (obszar wiejski) [02102.23]
Obszar ewidencyjny	Gola [0007]
Działka	125/1, 131/1
Układ współrzędnych	"2000" strefa 5
Sekcja mapy	5.156.3123.2.1: 5.156.31.18.4.3
Granice obszaru, który był przedmiotem aktualizacji	
Śluzebności gruntowe mające wpływ na zagospodarowanie gruntów, zlokalizowanych w granicach projektowanej inwestycji NIE BADANO	
Data opracowania mapy	23.09.2025 r.



Geobox
Budyńskich 100/150-155-300 Lubin
NIP: 692 215 25 69 REGON: 386 243 404
tel.: +48 688 049 740

inż. Piotr Łabaj
geodeta uprawniający
swiadczenia geodezyjne z dn. 20.11.2010 roku przez G.G.K.

Nazwa / imię i nazwisko wykonawcy	Gesdeta uprawniający, kierownik prac nr uprawnień, podpis
Nie wyklucza się występowania w terenie sieci i innych elementów podziemnego uzbrojenia terenu niż te, które są uwidocznione w zakresie opracowanej mapy.	
W zakresie mapy do celów projektowych punkty określające przebieg granic działek nr 125/1, 131/1 spełniają standardy techniczne.	

Na mapie do celów projektowych określono oznaczenia terenu o różnym przeznaczeniu lub różnych zasadach zagospodarowania

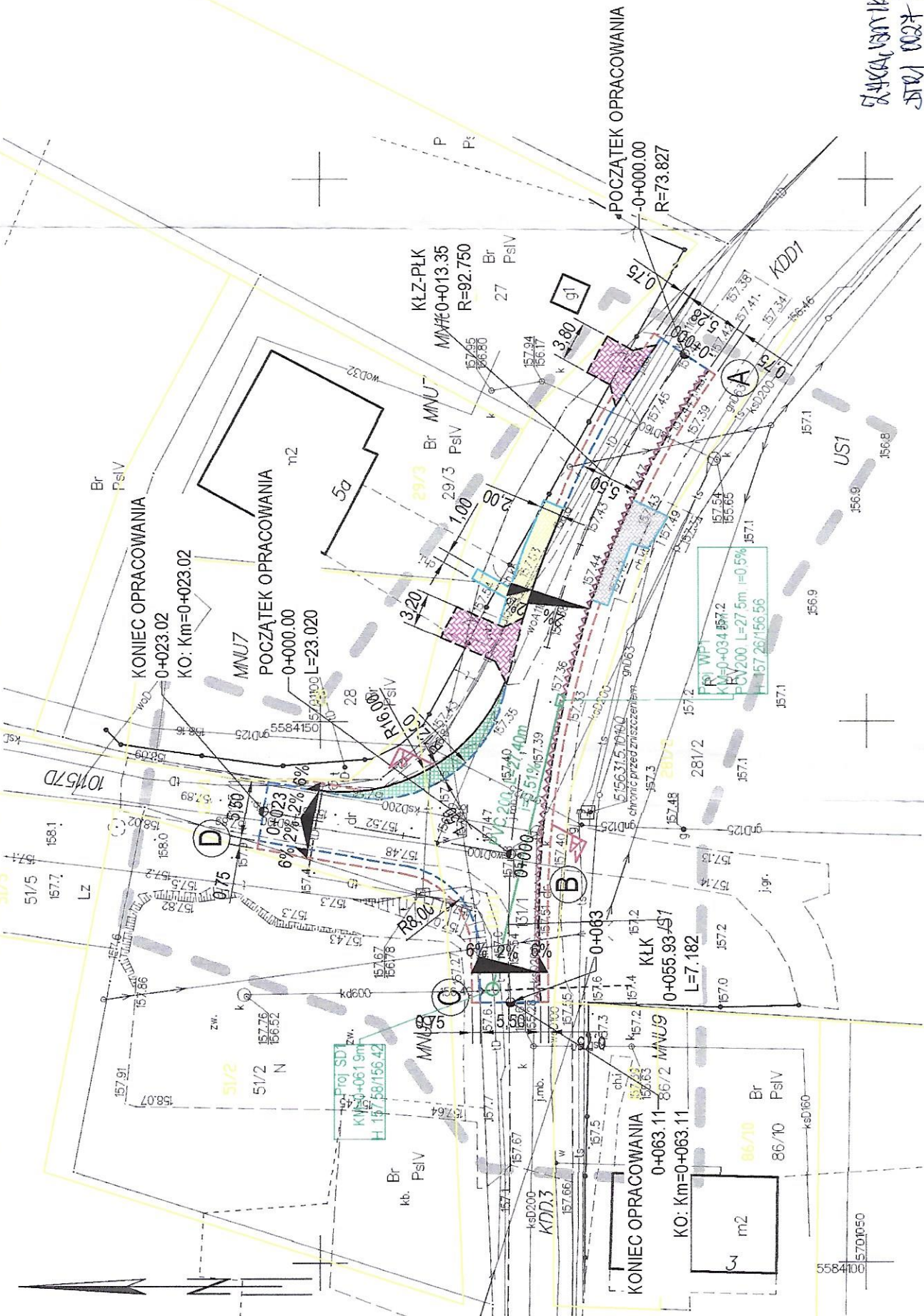
UCHWAŁA NR XXVIII/122/2015 RADY GMINY LUBIN z dnia 29.09.2015 r.

MNU - teren zabudowy mieszkaniowej, usługowej, zagrodowej US - teren sportu i rekreacji
MN - teren zabudowy mieszkaniowej jednorodzinnej KDD - teren dróg publicznych


UCHWAŁA NR XXVIII/287/2021 RADY GMINY LUBIN z dnia 30.03.2021 r.

MNB - teren zabudowy mieszkaniowej jednorodzinnej

Oświadczam, że operat techniczny zawierający rezultaty prac geodezyjnych w wyniku których powstał niniejszy dokument uzyskał pozytywny wynik weryfikacji. Jestem świadomy odpowiedzialności karnej za złożenie fałszywych oświadczeń.	
Identyfikator zgłoszenia prac geodezyjnych	PODGRK.6640.1.1494.2025
Organ służby geodezyjnej, który otrzymał zgłoszenie	Starosta Powiatu Lublińskiego
Wykonawca prac geodezyjnych	Geobox Piotr Łabaj
Numer protokołu weryfikacji	PODGRK.6640.1.1494.2025_26321
Data pozytywnej weryfikacji	03-10-2025 r.
Imię i nazwisko oraz nr uprawnień zawodowych kierownika prac	inż. Piotr Łabaj Nr uprawnień 21209
Podpis kierownika prac	



ZAKŁADNIK DO PLANU
DROGI 0027-149
2 JUNE 14.01.2026
Przedsiębiorstwo Gospodarki Komunalnej
Gminy Lubin Sp. z o.o.
59-300 Lubin, Księginice 14
NIP: 6922513030, REGON: 366415810



ADMAR
Studio Projektowe ADMAR
inż. Adrian Rynkar
ul. Luwowska 26, 59-300 Lubin
tel./fax: 76 842 00 66, tel. kom. 606 61 62 91
e-mail: admarr.lubin@wp.pl

**Przebudowa skrzyżowania drogi nr 101157D
wraz z odwodnieniem w miejscowości Gola**

PLAN ZAGOSPODAROWANIA TERENU

Gmina Lubin, ul. Księcia Ludwika 13, 59-300 Lubin

Projekt Budowlany

Zagospodarowanie Terenu, Drogową

inż. Adrian Rynkar, upr. bud nr 214D0506
w specjalności drogowej

inż. Adrian Rynkar, upr. bud nr 214D0506
w specjalności drogowej

LEGENDA

- PROJEKTOWANE CHODNIKI
- ISTNIEJĄCE CHODNIKI
- PROJEKTOWANE ZIAZDY
- PROJEKTOWANE POSZERZENIE JEZDNI NA LUKU
- PROJEKTOWANE OBRZEŻE BETONOWE 8X30 WYSTAJĄCE / WTOPIONE
- PROJEKTOWANY KRAJEŹNIK BETONOWY WYSTAJĄCY / WTOPIONY
- PROJEKTOWANE POBOCZE Z KRUSZYWA KAMENNEGO
- PROJEKTOWANE PRZYŁĄCZE DESZCZOWE
- PROJEKTOWANE SPADKI POPRZECZNE
- ISTNIEJĄCE GRANICE DZIAŁEK

Tytuł rysunku	Nr rys.
Inwestor	2
Skala	1:500
Data	30 grudnia 2025
Wzrost	1,70 m
Waga	70 kg
Temperatura	20°C
Wiatr	0 m/s
Opad	0 mm
Widoczność	10 km
Waga	70 kg
Temperatura	20°C
Wiatr	0 m/s
Opad	0 mm
Widoczność	10 km